Elektronicznie podpisany przez:
Radosław Mariusz Cios-Mairot
dnia 20 lutego 2025 r.

UCHWAŁA NR IX/44/2025
RADY MIEJSKIEJ W KRASNOBRODZIE

z dnia 17 lutego 2025 r.

w sprawie przystąpienia do sporządzenia miejscowego planu zagospodarowania przestrzennego dla fragmentów gminy i miasta Krasnobród

Na podstawie art. 18 ust. 2 pkt 5 ustawy z dnia 8 marca 1990 r. o samorządzie gminnym (Dz. U. z 2024 r. poz. 1465 ze zm.) w związku z art. 14 ust. 1 i ust. 2 ustawy z dnia 27 marca 2003 r. o planowaniu i zagospodarowaniu przestrzennym (Dz. U. z 2024 r. poz. 1130 ze zm.) Rada Miejska w Krasnobrodzie uchwala, co następuje:

§ 1. 1. Przystępuje się do sporządzenia miejscowego planu zagospodarowania przestrzennego dla fragmentów gminy i miasta Krasnobród.

2. Granice obszarów objętych sporządzeniem miejscowego planu zagospodarowania przestrzennego zostały przedstawione na załącznikach od nr 1 do nr 12, stanowiących integralną część niniejszej uchwały.

§ 2. Wykonanie uchwały powierza się Burmistrzowi Krasnobrodu.

§ 3. Uchwała wchodzi w życie z dniem podjęcia.

Przewodniczący Rady
Miejskiej

Radosław Cios - Mairot

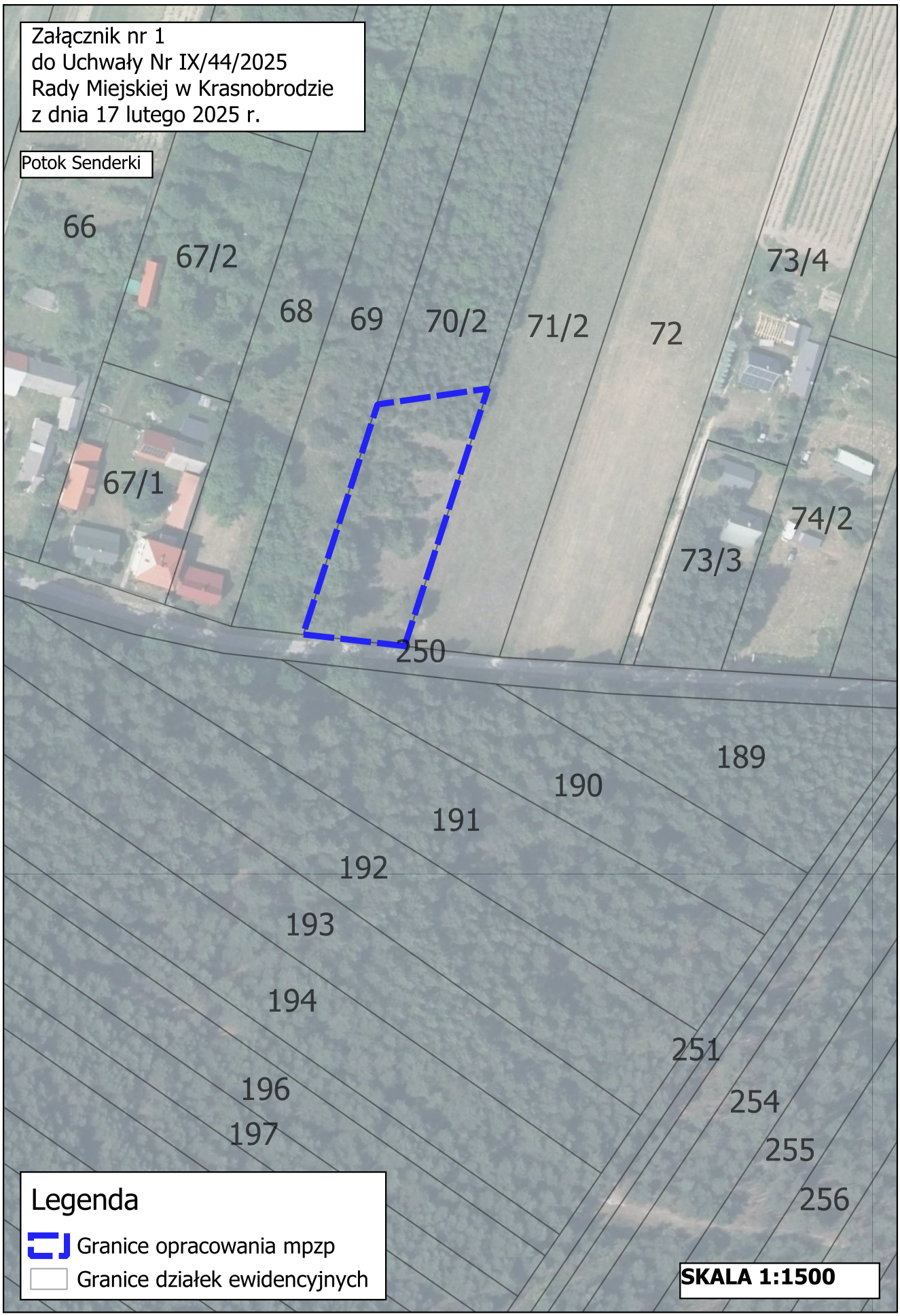
Załącznik nr 1
do Uchwały Nr IX/44/2025
Rady Miejskiej w Krasnobrodzie
z dnia 17 lutego 2025 r.
Potok Senderki
66
67/2
68
69
70/2
71/2
72
73/4
67/1
74/2
73/3
250
189
190
191
192
193
194
251
196
197
254
255
256
Legenda
Granice opracowania mpzp
Granice działek ewidencyjnych
SKALA 1:1500


Załącznik nr 2
do Uchwały Nr IX/44/2025
Rady Miejskiej w Krasnobrodzie
z dnia 17 lutego 2025 r.
Malewszczyzna
Legenda
Granice opracowania mpzp
Granice działek ewidencyjnych
SKALA 1:3000


Załącznik nr 3
do Uchwały Nr IX/44/2025
Rady Miejskiej w Krasnobrodzie
z dnia 17 lutego 2025 r.
Kaczórki
438
437
436
435/7
435/6
435/1
434
515
420/2
430/2
431
514
416/2
420/3
433/4
433/15
433/16
433/17
433/14
424
433/10
423/7
423/8
1137
Legenda
Granice opracowania mpzp
Granice działek ewidencyjnych
SKALA 1:1500


Załącznik nr 4
do Uchwały Nr IX/44/2025
Rady Miejskiej w Krasnobrodzie
z dnia 17 lutego 2025 r.
Wólka Husińska
775
776/1
804/2
777
806/4
805
807
808
809/1
809/3
809/4
835
810
834
833
461/3
832
912/5
831
828
830
829/1
837
838
839
840
841
829/3
842
1090
843
844
845
846/2
Legenda
Granice opracowania mpzp
Granice działek ewidencyjnych
SKALA 1:1500

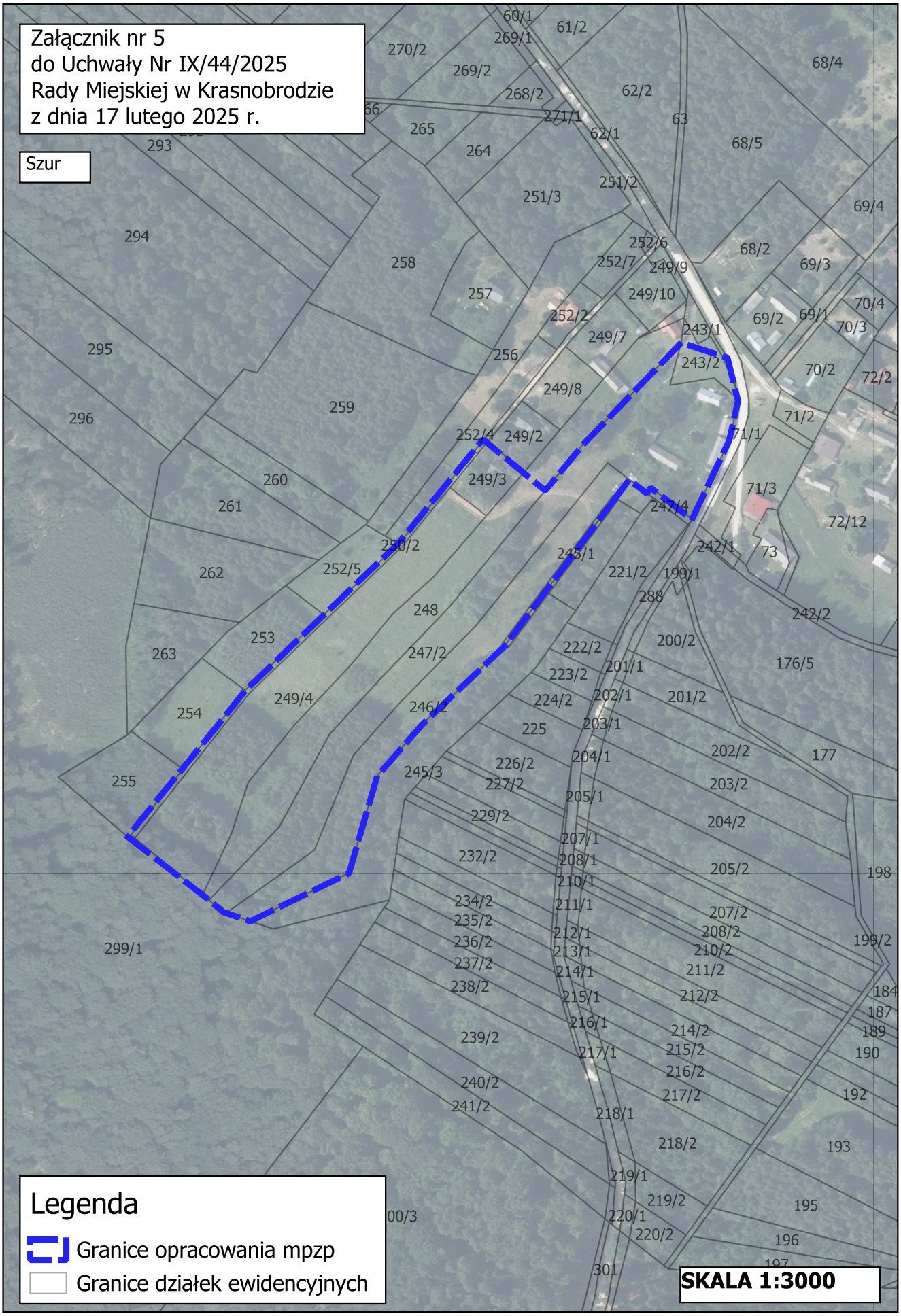
Załącznik nr 5
do Uchwały Nr IX/44/2025
Rady Miejskiej w Krasnobrodzie
z dnia 17 lutego 2025 r.
Szur
Legenda
Granice opracowania mpzp
Granice działek ewidencyjnych
SKALA 1:3000

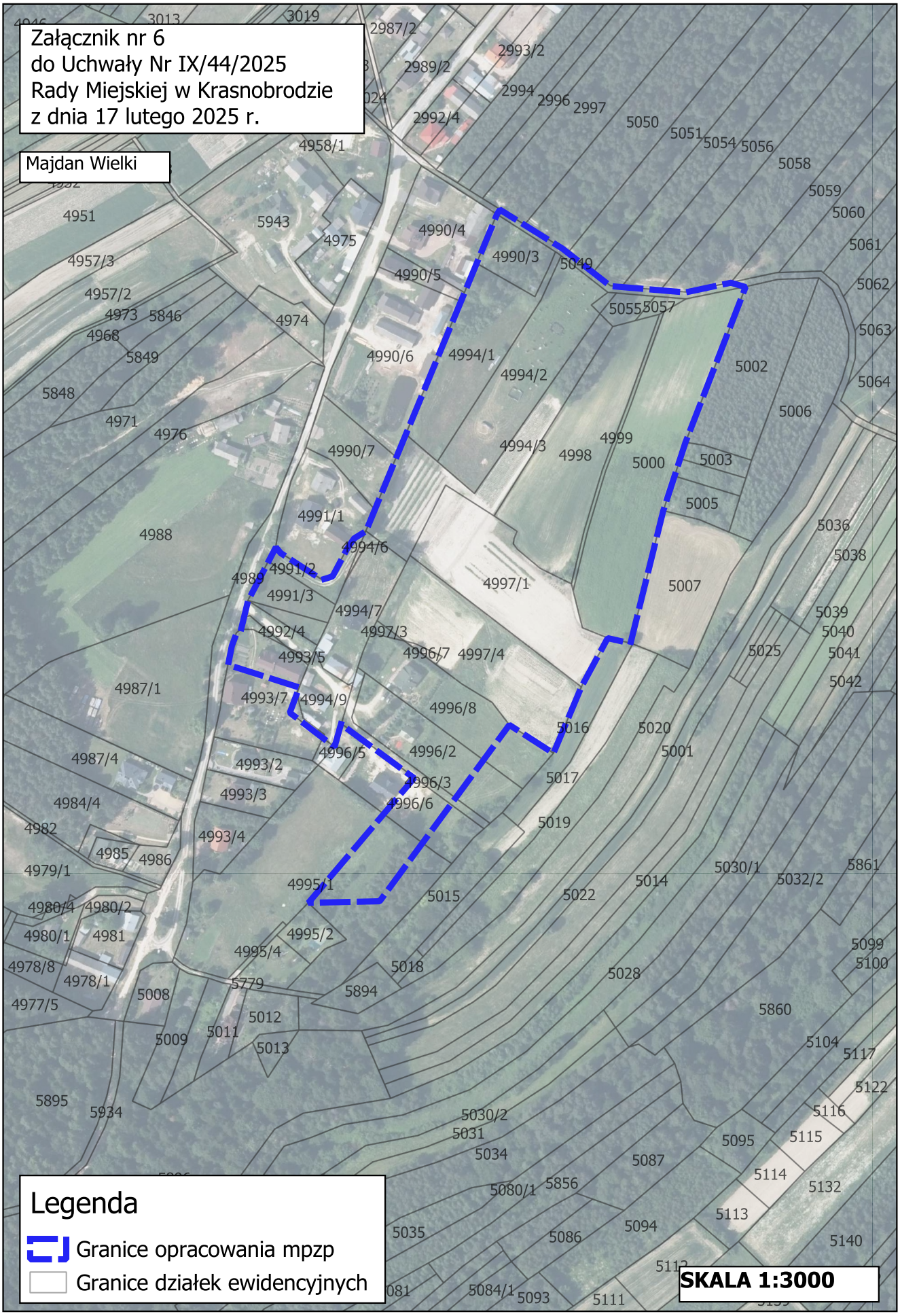
Załącznik nr 6
do Uchwały Nr IX/44/2025
Rady Miejskiej w Krasnobrodzie
z dnia 17 lutego 2025 r.
Majdan Wielki
Legenda
Granice opracowania mpzp
Granice działek ewidencyjnych
SKALA 1:3000


Załącznik nr 7
do Uchwały Nr IX/44/2025
Rady Miejskiej w Krasnobrodzie
z dnia 17 lutego 2025 r.
Majdan Mały
96
97/1
100
94
95
93
92
98/4
97
98/1
246
247
248
98/3
225
251/2
252/1
252/2
228
232
234
236/1
1595/2
253
255
254
256
Legenda
Granice opracowania mpzp
Granice działek ewidencyjnych
SKALA 1:1000


Załącznik nr 8
do Uchwały Nr IX/44/2025
Rady Miejskiej w Krasnobrodzie
z dnia 17 lutego 2025 r.
Grabnik
180
252
182
232
184
186
187
188
189/2
191/2
191/1
191/3
253
31/2
20
24
25
26
27
28/1
29
30
31/1
32
23
28/2
35
40/5
40/3
41
43
48/2
40/1
49
45
46
47
39
40/7
42
44
48/1
40/6
77
78
79
80
81
82
83
90
91
92
73
71
72/1
74
75
76
88
93/2
93/1
94
Legenda
Granice opracowania mpzp
Granice działek ewidencyjnych
SKALA 1:3000

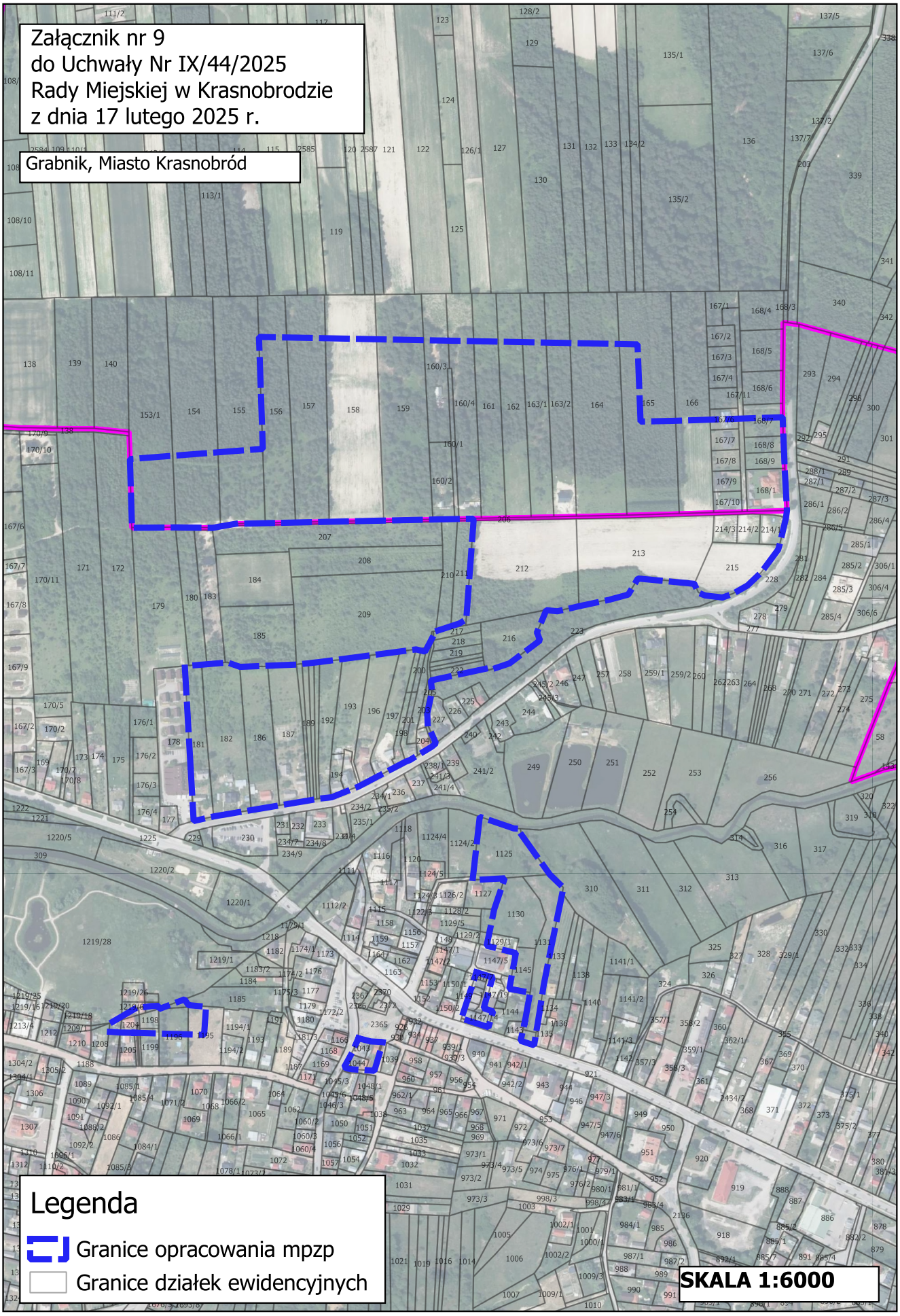
Załącznik nr 9
do Uchwały Nr IX/44/2025
Rady Miejskiej w Krasnobrodzie
z dnia 17 lutego 2025 r.
Grabnik, Miasto Krasnobród
Legenda
Granice opracowania mpzp
Granice działek ewidencyjnych
SKALA 1:6000


Załącznik nr 10
do Uchwały Nr IX/44/2025
Rady Miejskiej w Krasnobrodzie
z dnia 17 lutego 2025 r.
Miasto Krasnobród
Legenda
Granice opracowania mpzp
Granice działek ewidencyjnych
SKALA 1:7500

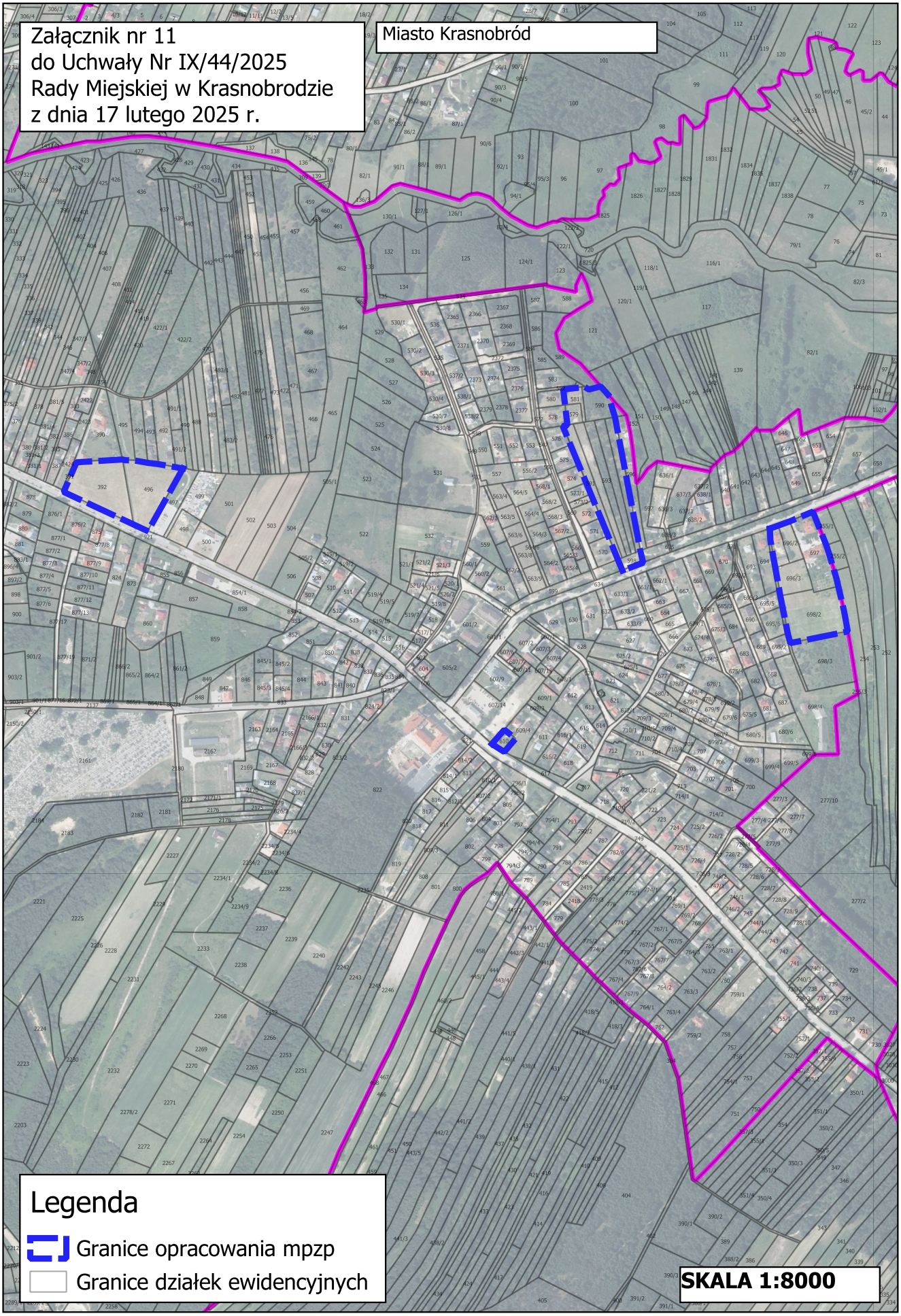
Załącznik nr 11
do Uchwały Nr IX/44/2025
Rady Miejskiej w Krasnobrodzie
z dnia 17 lutego 2025 r.
Miasto Krasnobród
Legenda
Granice opracowania mpzp
Granice działek ewidencyjnych
SKALA 1:8000

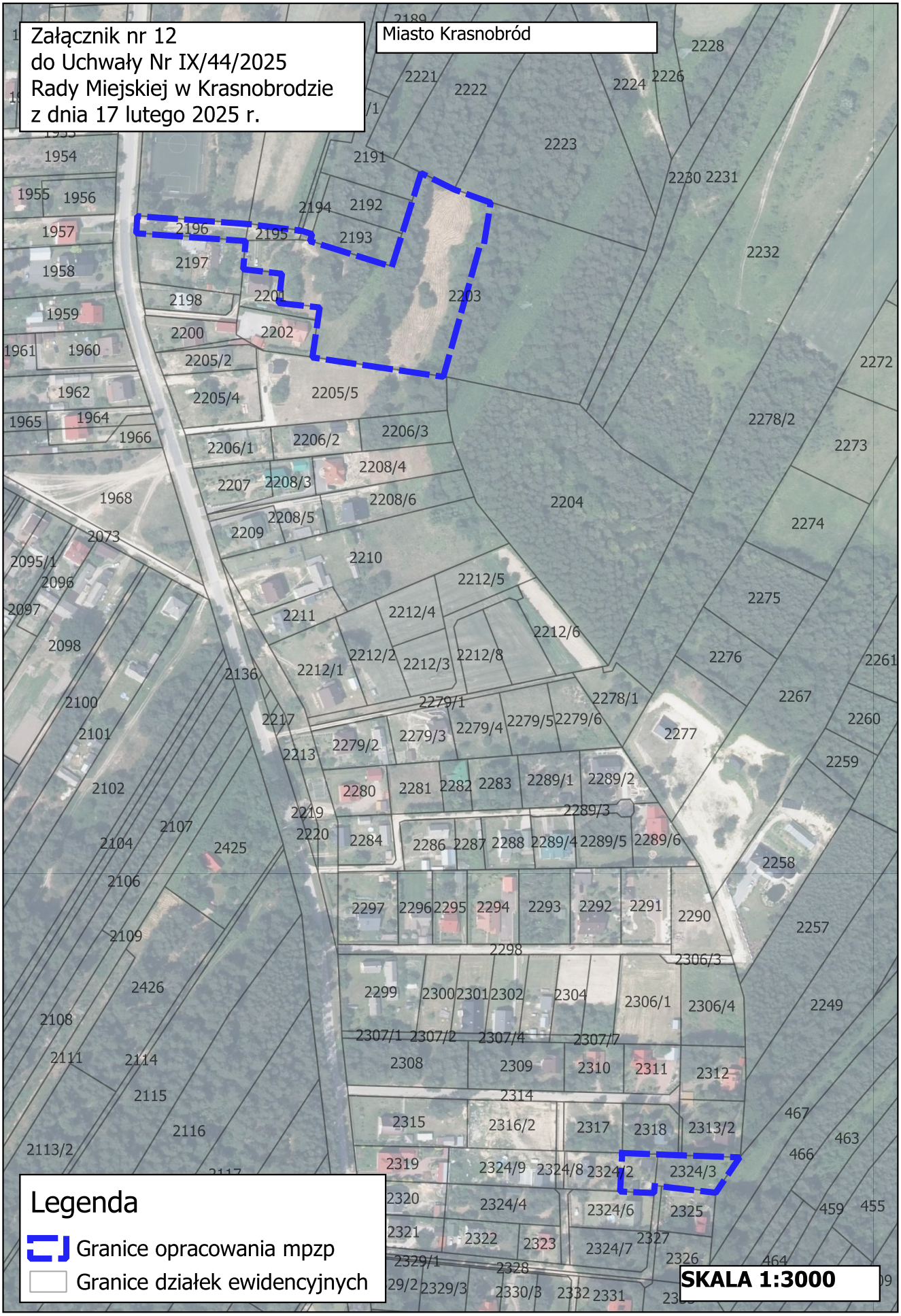
Załącznik nr 12
do Uchwały Nr IX/44/2025
Rady Miejskiej w Krasnobrodzie
z dnia 17 lutego 2025 r.
Miasto Krasnobród
Legenda
Granice opracowania mpzp
Granice działek ewidencyjnych
SKALA 1:3000